



«УТВЕРЖДАЮ»

Заведующий МДОУ «Детский сад № 74 »

Т.Л.Кисса

«__»

2020 г.

СОГЛАСОВАНО

Начальник центра дорожного
и технического надзора пропаганды
безопасности дорожного движения
ГИБДД УМВД России по
Ярославской области



О. С. Виноградов

СОГЛАСОВАНО

Директор департамента образования
мэрии города Ярославля
Е.А. Иванова



ПАСПОРТ

дорожной безопасности

муниципального дошкольного образовательного учреждения

«Детский сад № 74»

(наименование учреждения)

2020 год

Общие сведения

Муниципальное дошкольное образовательное учреждение «Детский сад № 74»
(наименование муниципального общеобразовательного учреждения – далее ОУ)

Тип ОУ: бюджетное

Местонахождение ОУ: 150065. г. Ярославль, ул. Папанина, дом 12

Фактический адрес ОУ: 150065. г. Ярославль, ул. Папанина, дом 12

Руководители ОУ:

Заведующий	Кисса Татьяна Леонидовна (фамилия, имя, отчество)	75-33-16 (телефон)
Старший воспитатель	Руссу Алефтина Вячеславовна (фамилия, имя, отчество)	75-33-16 (телефон)

Ответственные сотрудники муниципального органа управления образованием:

Начальник отдела дополнительного образования и воспитательной работы департамента образования мэрии

г. Ярославля (должность)	<u>Абрамова Елена Германовна</u> (фамилия, имя, отчество)	<u>40-51-19</u> (телефон)
-----------------------------	--	------------------------------

Главный специалист отдела дополнительного образования и воспитательной работы департамента образования мэрии

г. Ярославля (должность)	<u>Новак Дарья Александровна</u> (фамилия, имя, отчество)	<u>40-51-18</u> (телефон)
-----------------------------	--	------------------------------

Ответственные от центра ДИТН ПБДД ГИБДД УМВД России по Ярославской области:

Заместитель начальника центра подполковник полиции

(должность)	<u>Кошелев Александр Вячеславович</u> (фамилия, имя, отчество)	<u>78-49-00</u> (телефон)
-------------	---	------------------------------

Начальник отделения ПБДД центра майор полиции

(должность)	<u>Ильина Наталья Владиславовна</u> (фамилия, имя, отчество)	<u>78-49-</u> (телефон)
-------------	---	----------------------------

Старший инспектор ПБДД центра лейтенант полиции

(должность)	<u>Вишнякова Кристина Вадимовна</u> (фамилия, имя, отчество)	<u>78-49-88</u> (телефон)
-------------	---	------------------------------

Количество обучающихся в МДОУ: 174

Наличие кабинета по безопасности дорожного движения: не имеется.

Наличие уголка по безопасности дорожного движения: имеется в 4-х возрастных группах.

Наличие автоплощадки по безопасности дорожного движения: имеется разметка на территории детского сада.

Наличие автобуса в ОУ: нет.

Владелец автобуса: нет.

(ОУ, муниципальное образование и др.)

Время пребывания детей в ОУ: 07.00 – 19.00

Время прихода обучающихся: с 7.00 до 8.30

Время ухода из ОУ: с 17.00 до 19.00

Телефоны оперативных служб:

01 (112) – служба спасения

02 – полиция

24-02-02 – Полиция Заволжского района

03 – скорая помощь

40-40-40, 40-40-41 – главная дежурная служба мэрии

30-55-55 – МУ «Центр гражданской защиты» г. Ярославля

Приложения:

1. Образцы схем муниципального образовательного учреждения:

1.1. План-схема района расположения ОУ, пути движения транспортных средств и обучающихся

1.2. План-схема организации дорожного движения в непосредственной близости от ОУ с размещением соответствующих технических средств, маршруты движения обучающихся и расположение парковочных мест

1.3. План-схема путей движения транспортных средств к местам разгрузки/погрузки и рекомендуемых безопасных путей передвижения обучающихся по территории ОУ

2. Пояснительная записка к паспорту дорожной безопасности муниципального дошкольного образовательного учреждения «Детский сад № 74»

**Пояснительная записка к паспорту дорожной безопасности
муниципального дошкольного образовательного учреждения
«Детский сад № 74»**




Паспорт дорожной безопасности муниципального дошкольного образовательного учреждения (далее – Паспорт) предназначен для отображения информации о муниципальном дошкольном образовательном учреждении «Детский сад № 74» (далее – ДОУ) с точки зрения обеспечения безопасности обучающихся на этапах их перемещения «дом – ДОУ – дом», для использования педагогическими работниками и сотрудниками Госавтоинспекции в работе по разъяснению безопасного передвижения и поведения обучающихся на улично-дорожной сети вблизи ДОУ и на маршруте «дом - ДОУ – дом», для подготовки мероприятий по предупреждению детского дорожно-транспортного травматизма.

Паспорт ведется ответственным сотрудником ДОУ совместно с сотрудниками отдела ГИБДД УМВД России по городу Ярославлю, которые оказывают помощь в разработке Паспорта, также при внесении необходимых изменений в отдельные разделы Паспорта (схемы, перечни мероприятий по предупреждению дорожно-транспортных предупреждений с участием обучающихся). Сотрудники отдела ГИБДД УМВД России по городу Ярославлю в рамках консультаций предоставляют образовательным учреждениям предварительно проработанную (с обозначением пешеходных переходов, дорожных знаков и др.) план-схему района расположения ДОУ. Полученная схема дорабатывается, обозначаются пути движения транспортных средств и обучающихся в/из образовательного учреждения, и переносится в Паспорт ответственными сотрудниками образовательных учреждений.

Оригинал Паспорта хранится в ДОУ, копия – в контрольно – наблюдательном деле в подразделении ГИБДД УМВД России по городу Ярославлю

1.1. План-схема района расположения МДОУ «Детский сад №74», пути движения транспортных средств и воспитанников



-  - Направление движения транспортного потока
-  - Движение детей в (из) образовательного учреждения
-  - 5.19.1 (2) Пешеходный переход


1.2. План-схема организации дорожного движения в непосредственной близости от МДОУ «Детский сад №74» с размещением соответствующих технических средств, маршруты движения воспитанников и расположение парковочных мест.





 - 5.20 Искусственная неровность


 - 5.19.1 (2) Пешеходный переход

 - 1.23 Дети

 - 8.2.1 Указывает протяженность опасного участка дороги, обозначенного предупреждающими знаками, или зону действия запрещающих и информационно-указательных знаков

 - 3.24 Ограничение максимальной скорости. Запрещается движение со скоростью (км/ч), превышающей указанную на знаке

 - Движение транспорта

 - Движение детей в (из) образовательного учреждения

1.3. План-схема движения транспортных средств к местам разгрузки/погрузки и рекомендуемые пути передвижения воспитанников по территории образовательного учреждения.



- въезд/выезд грузовых транспортных средств



- движение грузовых транспортных средств по территории образовательного учреждения



- движение детей и подростков на территории образовательного учреждения



- место разгрузки/погрузки



- Ограждение территории детского сада (забор)